

ГОРОДА РЕСПУБЛИКИ ТЫВА в 2019 году



РОССТАТ

УПРАВЛЕНИЕ ФЕДЕРАЛЬНОЙ СЛУЖБЫ ГОСУДАРСТВЕННОЙ СТАТИСТИКИ
ПО КРАСНОЯРСКОМУ КРАЮ, РЕСПУБЛИКЕ ХАКАСИЯ И РЕСПУБЛИКЕ ТЫВА
(КРАСНОЯРСКСТАТ)

**Ко дню городов –
города Республики Тыва
в 2019 году**

г. Красноярск
2020 г.

При использовании данных ссылка на Красноярскстат обязательна.
Перепечатке и тиражированию не подлежит.

Авторы выпуска: И.Р. Кузьмиченко, Н.Е. Калинина, М.В. Кононова, Е.Н. Останина, О.Г. Ванюшина

Ответственный за выпуск: С.И. Березовская

Ко дню городов – города Республики Тыва в 2019 году.
Красноярскстат. – Красноярск, 2020. – 13 с.

Информационно-статический материал содержит официальную статистическую информацию по основным показателям демографии и социальной инфраструктуры городов Республики Тыва в 2019 г.

Издание предназначено для широкого круга пользователей и опубликовано в открытом доступе на сайте Красноярскстата.

© Управление Федеральной службы
государственной статистики
по Красноярскому краю,
Республике Хакасия
и Республике Тыва, 2020

E-mail: P24_stat@gks.ru
<https://krasstat.gks.ru/>

ПРЕДИСЛОВИЕ

Информационно-статистический материал подготовлен ко Всемирному дню городов, который с 2013 г. отмечается 31 октября.

Материал содержит информацию о 5 городах Республики Тыва в 2019 г. Информация о городах приведена с учетом населенных пунктов, подчиненных Администрации города.

Каждый город выполнен двумя карточками, на одной из которых представлена красочная иллюстрация и приведена краткая историческая справка о городе, на другой опубликованы данные по основным демографическим показателям, показателям социальной инфраструктуры и жилищных условий населения.

Информация о площади территории городов, жилищных условиях и объектах инфраструктуры приведена по данным формы федерального статистического наблюдения № 1-МО «Сведения об объектах инфраструктуры муниципального образования».

В подготовке издания применен графический дизайн, обеспечивающий легкость восприятия разносторонней статистической информации.






СПИСОК СОКРАЩЕНИЙ

тыс.	тысяча	м ²	квадратный метр
км	километр	г.	год
м	метр	ед.	единица
км ²	квадратный километр		

УСЛОВНЫЕ ОБОЗНАЧЕНИЯ

–	явление отсутствует
...	данных не имеется
0,0	небольшая величина

СОДЕРЖАНИЕ

	Предисловие	3
	Ак-Довурак	4
	Кызыл	6
	Туран	8
	Чадан	10
	Шагонар	12

АК-ДОВУРАК



Фото: Д. Мукимов, Живой Журнал [Электронный ресурс]. – Режим доступа: danlux.livejournal.com

Г. Ак-Довурак расположен на берегу р. Хемчик (левый приток р. Енисей), в центре Хемчикской долины, в 309 км к юго-западу от г. Кызыла.

В 1930-х гг. на месте современного города было обнаружено хризотил-асбестовое месторождение, отсюда название города, которое с тувинского переводится как «белая земля». В 1950-х гг. было принято решение о строительстве комбината для добычи и переработки асбеста «Тываасбест». В 1958 г. при комбинате был основан рабочий поселок. В 1964 г. рп. Ак-Довурак преобразован в город Барун-Хемчикского района, открыта первая линия комбината. Городской округ г. Ак-Довурак создан 18 января 1994 г.



Основание
1964 г.

Население
(на 1 января 2020 г.)
13 609
человек

Территория
4 869 га

Плотность населения
280
человек на **1 км²**



 Население	<p>Численность населения на 1 января 2020 г.</p> <p>13 609 человек</p> <p>↓ меньше 1 января 2019 г. на 0,2%</p>	<p>Естественный прирост</p> <p>95 человек</p>	<p>Браки 84</p> <p>Разводы 18</p> <p>Родившихся 236 человек</p>																									
 Жилищные условия	<p>Общая площадь жилых помещений</p> <p>196,7 тыс. м²</p> <p>на душу населения 14,5 м²</p>	<p>Ввод жилья</p> <p>2 190 м²</p> <p>на 1000 человек населения 160,8 м²</p>	<p>Протяженность сетей, км:</p> <p>водопроводных 10,2</p> <p>канализационных 5,3</p>																									
Инфраструктура 	<p>Коллективные средства размещения</p> <p>1 ед., 56 мест</p>	<p>Спортивные сооружения 33 ед.</p> <p>Детско-юношеские спортивные школы 1 ед., 649 занимающихся</p>	<p>Лечебно-профилактические организации 1 ед.</p> <p>Аптеки и аптечные магазины площадью 260 м² 5 ед.</p>																									
	<table border="1"> <tbody> <tr> <td>Объекты бытового обслуживания населения, ед.</td> <td>16</td> </tr> <tr> <td>парикмахерские</td> <td>5</td> </tr> </tbody> </table>	Объекты бытового обслуживания населения, ед.	16	парикмахерские	5	<table border="1"> <thead> <tr> <th></th> <th>ед.</th> <th>м²</th> </tr> </thead> <tbody> <tr> <td>Магазины</td> <td>82</td> <td>5551</td> </tr> <tr> <td>супермаркеты</td> <td>1</td> <td>400</td> </tr> <tr> <td>Павильоны</td> <td>1</td> <td>15</td> </tr> </tbody> </table>		ед.	м ²	Магазины	82	5551	супермаркеты	1	400	Павильоны	1	15	<table border="1"> <thead> <tr> <th></th> <th>ед.</th> <th>мест</th> </tr> </thead> <tbody> <tr> <td>Столовые уч.заведений, организаций, пром. предприятий</td> <td>4</td> <td>246</td> </tr> <tr> <td>Рестораны, кафе, бары</td> <td>3</td> <td>530</td> </tr> </tbody> </table>		ед.	мест	Столовые уч.заведений, организаций, пром. предприятий	4	246	Рестораны, кафе, бары	3	530
Объекты бытового обслуживания населения, ед.	16																											
парикмахерские	5																											
	ед.	м ²																										
Магазины	82	5551																										
супермаркеты	1	400																										
Павильоны	1	15																										
	ед.	мест																										
Столовые уч.заведений, организаций, пром. предприятий	4	246																										
Рестораны, кафе, бары	3	530																										
	<p>Протяженность автодорог общего пользования местного значения</p> <p>58,7 км</p> <p>из них с твердым покрытием 40,5%</p>	<p>Общая протяженность улиц, проездов, набережных</p> <p>54 км</p> <p>из них освещенных 20,4%</p>	<p>АЗС на автомобильных дорогах общего пользования местного значения</p> <p>5 ед.</p>																									

КЫЗЫЛ



Фото: Фотожурнал «Это Сибирь» [Электронный ресурс]. – Режим доступа: etosibir.ru

Г. Кызыл является административным центром Республики Тыва, расположен в месте слияния рек Большого и Малого Енисея, в 3658 км от г. Москвы.

Весной 1914 г. сразу после вхождения тогдашнего Урянхайского края под протекторат Российской империи русскими поселенцами основан переселенческий населенный пункт под названием Белоцарск, в честь Державного Вождя русского народа, известного урянхам под именем «Цаган-Хан», что означает в переводе с тувинского «Белый Царь». В 1919 г. город был уничтожен пожаром, а жители его переселились в другие места. В сентябре 1920 г. было принято решение восстановить город и переименовать «в память бойцов, погибших за власть Советов» в «Красный город» – Кызыл. В 1921-1944 гг. г. Кызыл являлся столицей Тувинской Народной Республики, с 1944 г. — Тувинской автономной области РСФСР, с 1961 г. — Тувинской АССР и с 1991 г. — Республики Тыва.



Основание
1914 г.

Население
(на 1 января 2020 г.)
119 438
человек

Территория
20 037 га

Плотность населения
596
человек на **1 км²**



 Население	<p>Численность населения на 1 января 2020 г.</p> <p>119 438 человек</p> <p>↑ больше 1 января 2019 г. на 1,3%</p>	<p>Естественный прирост</p> <p>1 590 человек</p>	<p>Браки 954 Разводы 479</p> <p>Родившихся 2 404 человека</p>																																	
 Жилищные условия	<p>Общая площадь жилых помещений</p> <p>1 890,4 тыс. м²</p> <p>на душу населения 15,8 м²</p>	<p>Ввод жилья</p> <p>58 999 м²</p> <p>на 1000 человек населения 497,2 м²</p>	<p>Протяженность сетей, км:</p> <p>тепловых и паровых 215,6</p> <p>водопроводных 31,9</p> <p>канализационных 23,8</p>																																	
Инфраструктура 	<p>Коллективные средства размещения</p> <p>7 ед., 472 места</p>	<p>Спортивные сооружения 161 ед.</p> <p>Детско-юношеские спортивные школы 5 ед., 2906 занимающихся</p>	<p>Лечебно-профилактические организации 13 ед.</p> <p>Аптеки и аптечные магазины площадью 1 466 м² 37 ед.</p> <p>Аптечные киоски и пункты 9 ед.</p>																																	
	<table border="1"> <tbody> <tr> <td>Объекты бытового обслуживания населения, ед.</td> <td>161</td> </tr> <tr> <td>парикмахерские</td> <td>63</td> </tr> <tr> <td>техобслуживание и ремонт ТС, машин и оборудования</td> <td>22</td> </tr> </tbody> </table>	Объекты бытового обслуживания населения, ед.	161	парикмахерские	63	техобслуживание и ремонт ТС, машин и оборудования	22	<table border="1"> <thead> <tr> <th></th> <th>ед.</th> <th>тыс. м²</th> </tr> </thead> <tbody> <tr> <td>Магазины</td> <td>639</td> <td>70,4</td> </tr> <tr> <td>гипермаркеты</td> <td>1</td> <td>5,3</td> </tr> <tr> <td>супермаркеты</td> <td>16</td> <td>13,1</td> </tr> <tr> <td>Павильоны</td> <td>238</td> <td>7,0</td> </tr> </tbody> </table>		ед.	тыс. м ²	Магазины	639	70,4	гипермаркеты	1	5,3	супермаркеты	16	13,1	Павильоны	238	7,0	<table border="1"> <thead> <tr> <th></th> <th>ед.</th> <th>мест</th> </tr> </thead> <tbody> <tr> <td>Общедоступные столовые, закусочные</td> <td>24</td> <td>1250</td> </tr> <tr> <td>Столовые уч.заведений, организаций, пром. предприятий</td> <td>33</td> <td>1024</td> </tr> <tr> <td>Рестораны, кафе, бары</td> <td>210</td> <td>19980</td> </tr> </tbody> </table>		ед.	мест	Общедоступные столовые, закусочные	24	1250	Столовые уч.заведений, организаций, пром. предприятий	33	1024	Рестораны, кафе, бары	210	19980
Объекты бытового обслуживания населения, ед.	161																																			
парикмахерские	63																																			
техобслуживание и ремонт ТС, машин и оборудования	22																																			
	ед.	тыс. м ²																																		
Магазины	639	70,4																																		
гипермаркеты	1	5,3																																		
супермаркеты	16	13,1																																		
Павильоны	238	7,0																																		
	ед.	мест																																		
Общедоступные столовые, закусочные	24	1250																																		
Столовые уч.заведений, организаций, пром. предприятий	33	1024																																		
Рестораны, кафе, бары	210	19980																																		
	<p>Протяженность автодорог общего пользования местного значения 237,7 км</p> <p>из них с твердым покрытием 48,5%</p>	<p>Общая протяженность улиц, проездов, набережных 304 км</p> <p>из них освещенных 93,1%</p>	<p>АЗС на автомобильных дорогах общего пользования местного значения 32 ед.</p>																																	

ТУРАН



Фото: Викимедиа [Электронный ресурс]. – Режим доступа: wikimapia.org



Основание
1885 г.

Население
(на 1 января 2020 г.)
5 704
человека

Территория
9 401 га

Плотность населения
61
человек на 1 км²



Г. Туран расположен на р. Туран, в 65 км к северо-западу от г. Кызыла.
Первое поселение на месте современного города было основано русскими переселенцами в 1885 г. – в верховьях р. Енисея Сафьяновым и Железновым, были открыты крупные золотые прииски. 9 ноября 1908 года состоялось торжественное открытие первой школы в Тыве. В 1916 г. завершено строительство дороги от Минусинска через Туран к Белоцарску (ныне г. Кызыл), получившей название Усинский тракт. В 1937 г. Туран получил статус города.

 Население	<p>Численность населения на 1 января 2020 г.</p> <p>5 704 человека</p> <p> больше 1 января 2019 г. на 0,8%</p>	<p>Естественный прирост</p> <p>18 человек</p>	<p>Браки 38</p> <p>Разводы 19</p> <p>Родившихся 97 человек</p>																					
 Жилищные условия	<p>Общая площадь жилых помещений</p> <p>86,1 тыс. м²</p> <p>на душу населения 15,1 м²</p>	<p>Ввод жилья</p> <p>656 м²</p> <p>на 1000 человек населения 115,4 м²</p>	<p>Протяженность сетей, км: тепловых и паровых 13,0</p>																					
 Инфраструктура	<p>Коллективные средства размещения</p> <p>1 ед., 10 мест</p>	<p>Спортивные сооружения 15 ед.</p> <p>Детско-юношеские спортивные школы 1 ед., 280 занимающихся</p>	<p>Лечебно-профилактические организации 1 ед.</p> <p>Аптеки и аптечные магазины площадью 34 м² 2 ед.</p> <p>Аптечные киоски и пункты 2 ед.</p>																					
 	<p>Объекты бытового обслуживания населения, ед. 7</p> <p>парикмахерские 2</p> <p>техобслуживание и ремонт ТС, машин и оборудования 1</p>	<p>Магазины</p> <table border="1"> <thead> <tr> <th></th> <th>ед.</th> <th>м²</th> </tr> </thead> <tbody> <tr> <td>Магазины</td> <td>55</td> <td>5888</td> </tr> <tr> <td>минимаркеты</td> <td>42</td> <td>4676</td> </tr> </tbody> </table>		ед.	м ²	Магазины	55	5888	минимаркеты	42	4676	<table border="1"> <thead> <tr> <th></th> <th>ед.</th> <th>мест</th> </tr> </thead> <tbody> <tr> <td>Общедоступные столовые, закусочные</td> <td>4</td> <td>20</td> </tr> <tr> <td>Столовые уч.заведений, организаций, пром. предприятий</td> <td>2</td> <td>96</td> </tr> <tr> <td>Рестораны, кафе, бары</td> <td>4</td> <td>280</td> </tr> </tbody> </table>		ед.	мест	Общедоступные столовые, закусочные	4	20	Столовые уч.заведений, организаций, пром. предприятий	2	96	Рестораны, кафе, бары	4	280
	ед.	м ²																						
Магазины	55	5888																						
минимаркеты	42	4676																						
	ед.	мест																						
Общедоступные столовые, закусочные	4	20																						
Столовые уч.заведений, организаций, пром. предприятий	2	96																						
Рестораны, кафе, бары	4	280																						
 	<p>Протяженность автодорог общего пользования местного значения 49,0 км</p> <p>из них с твердым покрытием 100%</p>	<p>Общая протяженность улиц, проездов, набережных 48 км</p> <p>из них освещенных 43,8%</p>	<p>АЗС на автомобильных дорогах общего пользования местного значения 3 ед.</p>																					

ЧАДАН



Фото: Официальный сайт г. Чадана, Дзун-Хемчикского района [Электронный ресурс]. – Режим доступа: chadan.rtyva.ru

Г. Чадан расположен на р. Чадан, в 220 км к западу от г. Кызыла. Чадан стоит на главной автомагистрали республики (г. Ак-Довурак — г. Кызыл), западнее в 6 км от города к ней примыкает автотрасса Чадан-Хандагайты.

В 1873 г. на участке слияния р. Чадан и р. Хондергей был основан буддийский монастырь «Алдыы-Хурээ». Эта дата значится годом основания Чадана. В 1923 г. поселение при буддийской святыне носило название «Артаадыт». В 1929 г. населенный пункт получил новое наименование – Чадан (в переводе с тувинского «низкорослый кустарник»). В 1930 г. буддийский монастырь был закрыт и разрушен. В мае 1945 г. п. Чадан получил статус города и стал административным центром Дзун-Хемчикского района. В середине 1940-х гг. около города начали осваивать каменноугольное месторождение.



Основание
1873 г.

Население
(на 1 января 2020 г.)
9 528
человек

Территория
10 129 га

Плотность населения
94
человека на **1 км²**



 Население	<p>Численность населения на 1 января 2020 г.</p> <p>9 528 человек</p> <p> больше 1 января 2019 г. на 1,4%</p>	<p>Естественный прирост</p> <p>169 человек</p>	<p>Браки 64</p> <p>Разводы 21</p> <p>Родившихся 266 человек</p>																																	
 Жилищные условия	<p>Общая площадь жилых помещений</p> <p>110,7 тыс. м²</p> <p>на душу населения 11,7 м²</p>	<p>Ввод жилья</p> <p>2 311 м²</p> <p>на 1000 человек населения 244,2 м²</p>	<p>Протяженность сетей, км: тепловых и паровых 17,0</p>																																	
Инфраструктура 	<p>Коллективные средства размещения</p> <p>1 ед., 35 мест</p>	<p>Спортивные сооружения 12 ед.</p> <p>Детско-юношеские спортивные школы 1 ед., 75 занимающихся</p>	<p>Лечебно-профилактические организации 6 ед.</p> <p>Аптеки и аптечные магазины площадью 428 м² 6 ед.</p>																																	
	<table border="1"> <tbody> <tr> <td>Объекты бытового обслуживания населения, ед.</td> <td>25</td> </tr> <tr> <td>парикмахерские</td> <td>5</td> </tr> <tr> <td>техобслуживание и ремонт ТС, машин и оборудования</td> <td>4</td> </tr> </tbody> </table>	Объекты бытового обслуживания населения, ед.	25	парикмахерские	5	техобслуживание и ремонт ТС, машин и оборудования	4	<table border="1"> <thead> <tr> <th></th> <th>ед.</th> <th>м²</th> </tr> </thead> <tbody> <tr> <td>Магазины</td> <td>65</td> <td>5216</td> </tr> <tr> <td>супермаркеты</td> <td>4</td> <td>1092</td> </tr> <tr> <td>минимаркеты</td> <td>47</td> <td>1812</td> </tr> <tr> <td>Павильоны</td> <td>6</td> <td>300</td> </tr> </tbody> </table>		ед.	м ²	Магазины	65	5216	супермаркеты	4	1092	минимаркеты	47	1812	Павильоны	6	300	<table border="1"> <thead> <tr> <th></th> <th>ед.</th> <th>мест</th> </tr> </thead> <tbody> <tr> <td>Общедоступные столовые, закусочные</td> <td>13</td> <td>1825</td> </tr> <tr> <td>Столовые уч.заведений, организаций, пром. предприятий</td> <td>5</td> <td>420</td> </tr> <tr> <td>Рестораны, кафе, бары</td> <td>5</td> <td>44</td> </tr> </tbody> </table>		ед.	мест	Общедоступные столовые, закусочные	13	1825	Столовые уч.заведений, организаций, пром. предприятий	5	420	Рестораны, кафе, бары	5	44
Объекты бытового обслуживания населения, ед.	25																																			
парикмахерские	5																																			
техобслуживание и ремонт ТС, машин и оборудования	4																																			
	ед.	м ²																																		
Магазины	65	5216																																		
супермаркеты	4	1092																																		
минимаркеты	47	1812																																		
Павильоны	6	300																																		
	ед.	мест																																		
Общедоступные столовые, закусочные	13	1825																																		
Столовые уч.заведений, организаций, пром. предприятий	5	420																																		
Рестораны, кафе, бары	5	44																																		
	<p>Протяженность автодорог общего пользования местного значения 152,3 км</p> <p>из них с твердым покрытием 96,5%</p>	<p>Общая протяженность улиц, проездов, набережных 47 км</p> <p>из них освещенных 23,4%</p>	<p>АЗС на автомобильных дорогах общего пользования местного значения 6 ед.</p>																																	

ШАГОНАР



Основание
1888 г.

Население
(на 1 января 2020 г.)
11 182
человека

Территория
6 122 га

Плотность населения
183
человека на 1 км²

Фото: Портал «По-Сибири» [Электронный ресурс]. – Режим доступа: posibiri.ru

Г. Шагонар расположен на берегу р. Енисей, в 115 км к западу от г. Кызыла.

Шагаан-Арыг основан в 1888 г., начиная со строительства дома, построенного русским казаком, купцом Михаилом Федоровичем Тарховым. В 1916 г. дом Тархова был выкуплен для здания школы. Со временем название города было искажено и вместо тувинского Шагаан-Арыг (производное от монгольского «цагаан» – «белый» и тувинского «арыг» – «пойменный лес»). Другими словами – белый лес в пойме реки) на картах и в официальных документах появился Шагонар. При заполнении Саяно-Шушенского водохранилища город оказался в зоне затопления и был перенесён на новое место, в 7 км от старого. В августе 1945 г. Шагонар получил статус города, центра Улуг-Хемского района.



 Население	<p>Численность населения на 1 января 2020 г.</p> <p>11 182 человека</p> <p> больше 1 января 2019 г. на 1,1%</p>	<p>Естественный прирост</p> <p>133 человека</p>	<p>Браки 87</p> <p>Разводы 13</p> <p>Родившихся 230 человек</p>
 Жилищные условия	<p>Общая площадь жилых помещений</p> <p>182,6 тыс. м²</p> <p>на душу населения 16,3 м²</p>	<p>Ввод жилья</p> <p>2 967 м²</p> <p>на 1000 человек населения 266,7 м²</p>	<p>Протяженность сетей, км:</p> <p>тепловых и паровых 3,1</p> <p>водопроводных 17,9</p> <p>канализационных 8,5</p>
Инфраструктура 	<p>Коллективные средства размещения</p> <p>1 ед., 9 мест</p>	<p>Спортивные сооружения 4 ед.</p> <p>Детско-юношеские спортивные школы 1 ед., 217 занимающихся</p>	<p>Лечебно-профилактические организации 1 ед.</p> <p>Аптеки и аптечные магазины площадью 145 м²</p>
	<p>Объекты бытового обслуживания населения, ед.</p> <p>30</p> <p>парикмахерские 6</p>	<p>Магазины</p> <p>ед. м²</p> <p>62 1263</p> <p>минимаркеты 26 281</p>	<p>Общедоступные столовые, закусочные ед. мест 24 1545</p> <p>Столовые уч.заведений, организаций, пром. предприятий 5 480</p> <p>Рестораны, кафе, бары 3 92</p>
	<p>Протяженность автодорог общего пользования местного значения</p> <p>62,8 км</p> <p>из них с твердым покрытием 26,6%</p>	<p>Общая протяженность улиц, проездов, набережных</p> <p>70 км</p> <p>из них освещенных 100%</p>	<p>АЗС на автомобильных дорогах общего пользования местного значения</p> <p>7 ед.</p>